









Legenda

-  Wegnummer n.
-  Monster nummer n.
-  Grens werkgebied

-  stabiliseren assenwegen 20 cm
-  stabiliseren assenwegen 35 cm
-  stabiliseren assenwegen > 35 cm
-  verwijderen assen en slakken
-  verontreinigde lokatie (niet in hoeveelhedenstaat opgenomen)

werk: "Sanering assenwegen" Budel

blz.	wegnr.	lengte (nl)	gemiddelde breedte (nl)	oppervlakte (m ²)	variabele breedte (nl)	gemiddelde asdikte (cm)	variabele asdikte (cm)	grondboring nummer	opmerkingen
1		124.50	7.10	883.95	-	13		1,2	bovenlaag ca 10 cm freesasfalt
2		432.95	10.35	4481.03	10.00 - 10.60	15		3	var.bew breedte (monster 1)
3		511.75	6.15	3147.26	5.85 - 6.50	17.50	17 - 18	4,5	var.bew breedte bovenlaag plaatselijk freesasfalt (monster 2)
3a				1985.00		40		6 t/m 11	zie tek (monster 3) begroeiing met gras
4						0		12,13,14,15	volledig bestraat met bkk/geen assen in de bermen
5				3450.00		30	15 - 65	16 t/m 24	parkeerplaats voetbalveld (monster 4)
5a		49.50	2.50	123.75 700.00		16 60		25 t/m 29	tegenover parkeerplaats voetbalveld
6		221.50	4.20	930.30 72.00	2.30 - 5.25	20	10 - 30	30 t/m 32	bovenlaag freesasfalt en zand zie tekening
6a									
7		217.55	7.85	1707.77	5.15 - 9.80	45	30 - 60	33 t/m 34	zeer var.breedte weg
8				6000.00		35		35 t/m 40	kerkplein (monster 6)
9		195.75	3.80	743.85 445.00	2.50 - 5.40	25 20		109 t/m 111	bovenlaag plaatselijk zand en grind parkeerplaats
9a									
10		134.65	5.75	774.24	4.50 - 6.20	40		112	as en slakken (zeer vast)
11		65.30	2.85	173.05	2.20 - 3.10	35		114	mos/gas begroeiing
11a		110.00	2.50	275.00	2.00 - 3.00	25	0 - 50	113	bovenlaag ca. 20cm teelaarde en zand
12a		47.75	3.75	179.06	2.55 - 5.00	12.5		3 - 22	as en slakken/bovenlaag ca. 1 cm zand en teelaarde
12b		39.00	1.75	68.25		1	0 - 2	117	as met teelaarde
13		1024.55	5.75	5921.16	4.50 - 5.35	35		43 t/m 45	bovenlaag plaatselijk freesasfalt (monster 8)
14		239.30	4.25	1017.03	3.25 - 4.80	17.5	10 - 25	118,119	t.p.v. duiker allen zand (dwars over de weg)
12+15		105.25	6.40	673.60	4.25 - 7.75	10		114	slakken en as
15a		50.00	3.30	165.00		5		115	bospad bedekt met humus/bladeren en zand(25 cm as/slak op puin)
16		344.25	4.30	1480.28	3.90 - 4.65	10	3 - 19	102 t/m 105	zeer var.asdiktes en/of met puin
16a		112.00	2.50	280.00		5		97,98	5 cm slakken op zand bedekt met graszoden en grond begroeiing
17		306.60	2.50	766.50	2.40 - 2.60	26	5 - 60	107,108	zeer var. as diktes en begroeiing in het midden parkeerplaats tennisveld
17a				263.00		30		106	slakken en as met bovenlaag ca. 20 cm teelaarde met zand
17b		45.00	2.50	112.50		30			
18		161.00	2.90	466.90		15		99 t/m 101	voornamelijk puin vermengd met as
19		250.30	4.85	1213.96	3.50 - 5.25	19	18 - 20	95,96	as en slakken(veel slakken en harde lagen)
20		329.00	3.50	1151.50	3.00 - 3.80	11.5	10 - 13	71,72	rijweg inrit garage busnr 135b slakken en as(ondergrond ondoordringbaar) rug begroeiing
20a		122.50	2.45	194.00 300.00	2.00 - 3.10	30		73	
21		185.50	3.00	556.50	2.75 - 3.00	13.75	5 - 25	74 t/m 77	zeer var.as diktes ged. bovenlaag met zand in berm plaatselijk slakken en/of grond
22		17.60	3.00	52.80		5		69,70	ca 5 cm slakken op zand
23		86.00	3.90	335.40		12		79	zinkslakken en assen bedekt met zand
24+25		893.00	5.70	5090.10	5.00 - 6.00	13.75	10 - 20	47 t/m 51	plaatselijk freesasfalt bedekt met zand(monster 7)
26		302.70	3.00	1140.10	2.55 - 3.25	20	6 - 35	52 t/m 54	as en slakken, sterk variërende asdiktes
27		374.80	5.00	1874.00	3.00 - 6.00	27.5	18 - 38	55 t/m 58	steen en slakken met harde lagen t.p.v. boring 57
27a		59.00	4.10	241.90	3.80 - 4.20	20			
28		401.20	4.80	1925.76 10.50	4.30 - 5.00	33	30 - 35	63,64,65	in berm ook as/slakken (zie tek. en profiel) viltloper (zie weg 28)
28a		267.70	4.70	1250.19	3.60 - 5.20	15		80,81,82	bovenlaag ca. 30 cm teelaarde daaronder slakken en puin
28b		269.00	4.00	1076.00	3.35 - 4.15	12.5	10 - 15	83 t/m 88	bovenlaag ca. 5-10 cm teelaarde daaronder slakken met teelaarde teelaarde en zand geen as/slakken aangetroffen(volledig begroeid)
28c		72.50	2.95	213.88	2.50 - 3.00	13.75	0 - 50	89	as of slakken aangetroffen t.p.v. aansl. weg 16 en 27
28d		13.50	3.50	47.25		15	0 - 30	90,91,92	alleen as en slakken t.p.v. weg 13 geen as of slakken aangetroffen volledig begroeid, bovenlaag ca. 40 cm teelaarde
28e									
28f									

2: te stabiliseren wegen

Koninklijke Wegenbouw Stevin

Koninklijke Wegenbouw Stevin bv
Eindhoven
040-514585

Werk: **SANERING ASSENWEGEN**
INVENTARISATIE te Budel

Gewijszigt 1 05-12-89
Schaal +1:500
Formaat A1
Datum 02/11/89
Getekend WdW
Tek nr 839124

Onderdeel opdrachtgever **W.M.V. Noord-Brabant**

projectcoördinatie: